

富士山に懸かる地形性の雲



積雲(モンゴル)



積雲(モンゴル)



積雲(ウランバートル)



積雲(ウランバートル)



「気象コンパス」古川武彦

卷雲、積雲(ウランバートル)

「気象コンパス」古川武彦

卷雲、雄大積雲、積雲(モンゴル)



「気象コンパス」古川武彦

卷雲、雄大積雲、積雲(モンゴル)



「気象コンパス」古川武彦

積乱雲(モンゴル)



「気象コンパス」古川武彦

積乱雲と乳房雲(モンゴル)



積乱雲



「気象コンパス」古川武彦

積乱雲



「気象コンパス」古川武彦

積雲とゲル(モンゴル)



積乱雲、雄大積雲(韓国)



「気象コンパス」古川武彦

飛行機雲(ウランバートル)




「気象コンパス」古川武彦

飛行機雲(ウランバートル)



「気象コンパス」古川武彦

飛行機雲(ウランバートル)



「気象コンパス」古川武彦

飛行機雲(ウランバートル)



「気象コンパス」古川武彦

卷雲(埼玉県戸田市)




「気象コンパス」古川武彦

巻積雲(水戸市近郊)



「気象コンパス」古川武彦

巻積雲(水戸市近郊)



積乱雲、雄大積雲、高積雲(水戸市近郊)



積乱雲、雄大積雲、高積雲(水戸市近郊)



「気象コンパス」古川武彦

巻雲、高積雲、積雲(水戸市近郊)



「気象コンパス」古川武彦

積乱雲、雄大積雲、巻積雲(埼玉県戸田市)



「気象コンパス」古川武彦

積乱雲、雄大積雲、巻積雲(埼玉県戸田市)



積乱雲、雄大積雲、巻積雲(埼玉県戸田市)



「気象コンパス」古川武彦

乳房雲(水戸市近郊)



高層雲(水戸市近郊)




高層雲(水戸市近郊)




層積雲(水戸市近郊)



A wide-angle aerial photograph showing a vast expanse of high-level, white, textured clouds covering the sky. The clouds appear as a dense, undulating surface. In the upper left corner, a portion of a dark aircraft wing is visible. The horizon line is visible in the distance, separating the white clouds from a clear blue sky.

高積雲(ロサンジェルス沖)

A photograph taken from an airplane window showing a vast expanse of high-level, white, puffy clouds (cirrus clouds) stretching across the horizon. The sky above the clouds is a clear, pale blue. The wing and engine of the airplane are visible in the upper left corner.

高積雲(ロサンジェルス沖)

「気象コンパス」古川武彦

A photograph taken from an airplane window looking out over a vast expanse of white, textured clouds. The clouds appear to be high-altitude cirrus or cirrostratus clouds, with a soft, ethereal quality. A thin, dark horizontal line, likely the shadow of the aircraft's wing or fuselage, stretches across the middle of the frame. In the upper left corner, the white wing and a dark engine nacelle of the airplane are visible, indicating the viewer's perspective from inside the aircraft.

高層雲の上に飛行機雲の影(ロサンジェルス沖)

雄大積雲(ロッキー山脈の東麓)



「気象コンパス」古川武彦


積雲(コロラド州ボルダー、ロッキー山脈の東麓)



「気象コンパス」古川武彦

積雲


(コロラド州ボールダー、ロッキー山脈の東麓)



ASOSと呼ばれる自動地上気象観測装置群

「気象コンパス」古川武彦

積雲(コロラド州ボルダー、ロッキー山脈の東麓)



ASOSと呼ばれる自動地上気象観測装置群

「気象コンパス」古川武彦

積雲(コロラド州ボルダー、ロッキー山脈の東麓)



ASOSと呼ばれる自動地上気象観測装置群

「気象コンパス」古川武彦

巻雲(氷晶が落下)、積乱雲(南シナ海)



積雲、雄大積雲(南シナ海)



積乱雲(一部カナトコ雲)、積雲(南シナ海)



積乱雲(一部カナトコ雲)、積雲(南シナ海)

